

Le Carnet de Pierre



Escapade nature
sans voiture
L'expérience Grand Site de France

Grand Site de France du Cirque de Navacelles

Les Escapades nature sans voiture



Le Réseau des Grands Sites de France rassemble des paysages emblématiques ayant reçu le label de développement durable Grand Site de France et d'autres engagés dans une démarche d'excellence pour l'obtenir un jour.

Avec les Escapades nature sans voiture, le Réseau vous invite à visiter les Grands Sites autrement et à découvrir les diverses facettes de ces territoires d'exception à pied, à vélo, en train à vapeur...

Pierre, un visiteur en immersion



Pierre est un « escapadeur » amateur de beaux paysages.

Son défi : Tester les Escapades nature sans voiture, une expérience du Réseau des Grands Sites de France.

Pierre est donc parti, depuis son domicile, à la découverte des Grands Sites sans jamais utiliser sa voiture.

Découvrez sans tarder son escapade sur le Grand Site de France du Cirque de Navacelles...

Carte du parcours

Le Grand Site de France

Le Cirque de Navacelles est au coeur des Causses et Cévennes, inscrits au patrimoine mondial de l'UNESCO. Aux pieds du Larzac et des Cévennes, les gorges de la Vis et les Causses méridionaux livrent des paysages exceptionnels, témoignages rares de l'histoire de la terre et de ses hommes : biodiversité exceptionnelle, mégalithes, agropastoralisme...




Distance parcourue à pied et en vélo : 72 km

Durée : 3 jours

Moyen(s) de découverte :





JOUR 1

Le Vigan → Mas de l'Elze [14,6km]




« Après un voyage en car depuis Nîmes, me voilà au Vigan. Il est 14h15, je récupère le vélo électrique que j'ai réservé dans un magasin de location. Mais au moment de partir, le tonnerre éclate ! Le loueur me propose alors gentiment de me conduire en camion jusqu'à mon gîte à 20km de là. Nous arrivons en fin de journée au Mas de l'Elze où je profite d'un arc-en-ciel sur le bord des gorges de la Vis qui marque la fin du déluge.





JOUR 2

Mas de l'Elze → Blandas [7,1km]



||| Ce matin, je profite de la lumière transparente du matin dans les gorges avant de partir en vélo en direction de Blandas.

Le paysage est merveilleux, la lande sèche avec ses amoncellements de pierre appelés « clapas », les chênes verts, les montagnes dans le lointain. Sur le chemin j'aperçois un troupeau de moutons.

J'arrive 2h après à Blandas où je laisse mon vélo sur le parking des belvédères devant la [Maison de Site](#) .




Blandas



Du haut des quatre belvédères, on voit le méandre de verdure, le hameau, le curieux petit mont au milieu, mais aussi les CAUSSES et les gorges profondes creusées par la Vis.

Je retourne ensuite à la Maison de Site et parcours la petite exposition sur l'agropastoralisme. Un petit film me raconte comment les premiers hommes ont réussi à trouver de l'eau sur le causse.


Blandas → Les Moulins de la Foux [10km]



Il est midi, je récupère mon vélo et plonge vers le hameau de Navacelles. Je m'arrête au gîte que j'ai réservé pour le soir et m'engage à pied dans le chemin qui parcourt le fond des gorges, direction les Moulins de la Foux. La marche est agréable, les peupliers, les aulnes et les saules forment une voûte au dessus de la rivière. Par moment, les arbres laissent voir les reliefs calcaires des falaises.



Les Moulins de la Foux





Il est 13h30, je tombe sur une grotte un peu mystérieuse, peut-être parmi celles-ci utilisées autrefois pour stocker les fromages. Puis j'arrive devant les Moulins, dont l'un est aménagé en salle « hors sac » avec une cheminée.

C'est émouvant de penser à tous les paysans qui ont marché pendant des siècles sur ces chemins qui convergent vers les moulins, avec leurs ânes chargés de grain à l'aller et de farine au retour.



Les Moulins de la Foux → Hameau de Navacelles [11,2km]




Je repars en traversant une forêt de cèdres, puis en passant par un chemin bordé par de cabanes en pierres avec un dispositif de récupération d'eau de pluie utilisé autrefois par les vignerons.

Il est 15h, je ne résiste pas à un bain à l'entrée du hameau de Navacelles. Je me sens encore des envies de grimpette, j'escalade le petit mont au centre du Cirque. Je redescends ensuite vers ma chambre d'hôtes où je dîne avec mes hôtes.



JOUR 3

Hameau de Navacelles → Baume Auriol [5km]



||| Ce matin, en route pour la Baume Auriol. Je me félicite d'avoir un vélo électrique ! La montée est un vrai bonheur, je peux regarder le paysage tout à loisir et il est magnifique.

Une fois arrivé, je vais voir le paysage depuis le belvédère en attendant l'ouverture de la [Maison de Site](#)📍. C'est drôle de voir le Cirque que je connais bien maintenant à « l'envers »...



Baume Auriol → Saint-Maurice-Navacelles [5,6km]



Je fais route vers Saint-Maurice-Navacelles en m'arrêtant au Dolmen de Prunarède, témoin de la vie de l'homme au Néolithique, implanté dans cette zone riche en mégalithes où il flotte un parfum de mystère...

Je m'arrête ensuite devant les bâtiments imposants de la ferme de Prunarède. A Saint-Maurice-Navacelles, il est 12h, j'en profite pour visiter le village et m'acheter un sandwich.

Saint-Maurice-Navacelles → Saint-Michel d'Alajou [12,5km]



Je prends une petite route bordée de buis et de murets en pierre, ancien chemin pour les transhumance des brebis. Je gagne ensuite Saint-Michel d'Alajou dominé par les ruines d'un château.

Avant de monter jusqu'au château, je regarde le puit fortifié au centre du village, toujours plein d'eau précieuse grâce à un complexe système de récupération des eaux de pluie mis en place par d'ingénieurs caussenards.

Saint-Michel d'Alajou → Le Caylar [6,1km]



Du haut de la colline, je peux voir **Le Caylar** tout proche. Un dernier tour d'horizon sur les causes et au loin les cévennes et voilà mon escapade bientôt terminée.


Arrivé au Caylar, je rends mon vélo à un loueur de vélo en lien avec celui du Vigan, puis un bus m'amène à **Montpellier** où je prends mon train de retour. »

En résumé...

Le vélo électrique est un bon moyen pour sillonner agréablement les multiples petites routes du Grand Site.



« J'ai aimé profiter du contraste entre la fraîcheur de la vallée et l'aridité du Causse.



Il y a plein de balades possibles sur le Causse que j'aimerais expérimenter pour une prochaine escapade. »



Informations pratiques

Grand Site de France du Cirque de Navacelles : www.cirquenavacelles.com

Maison de Site de Blandas : www.cirquenavacelles.com/infos-pratiques/maisons-de-site

Maison de Site la Baume Auriol : www.baumeauriol.com





Retrouvez toutes les Escapades nature sans voiture sur
www.escapadenature-sansvoiture.fr



Instagram @escapadenaturesansvoiture



www.grandsitedefrance.com



www.cirquenavacelles.com

Avec le soutien de



DGE

